

Informations de Géolocalisation
(Source : Google Earth)

Coordonnées GPS

N 45 – 25 – 03

E 5 – 51 – 18

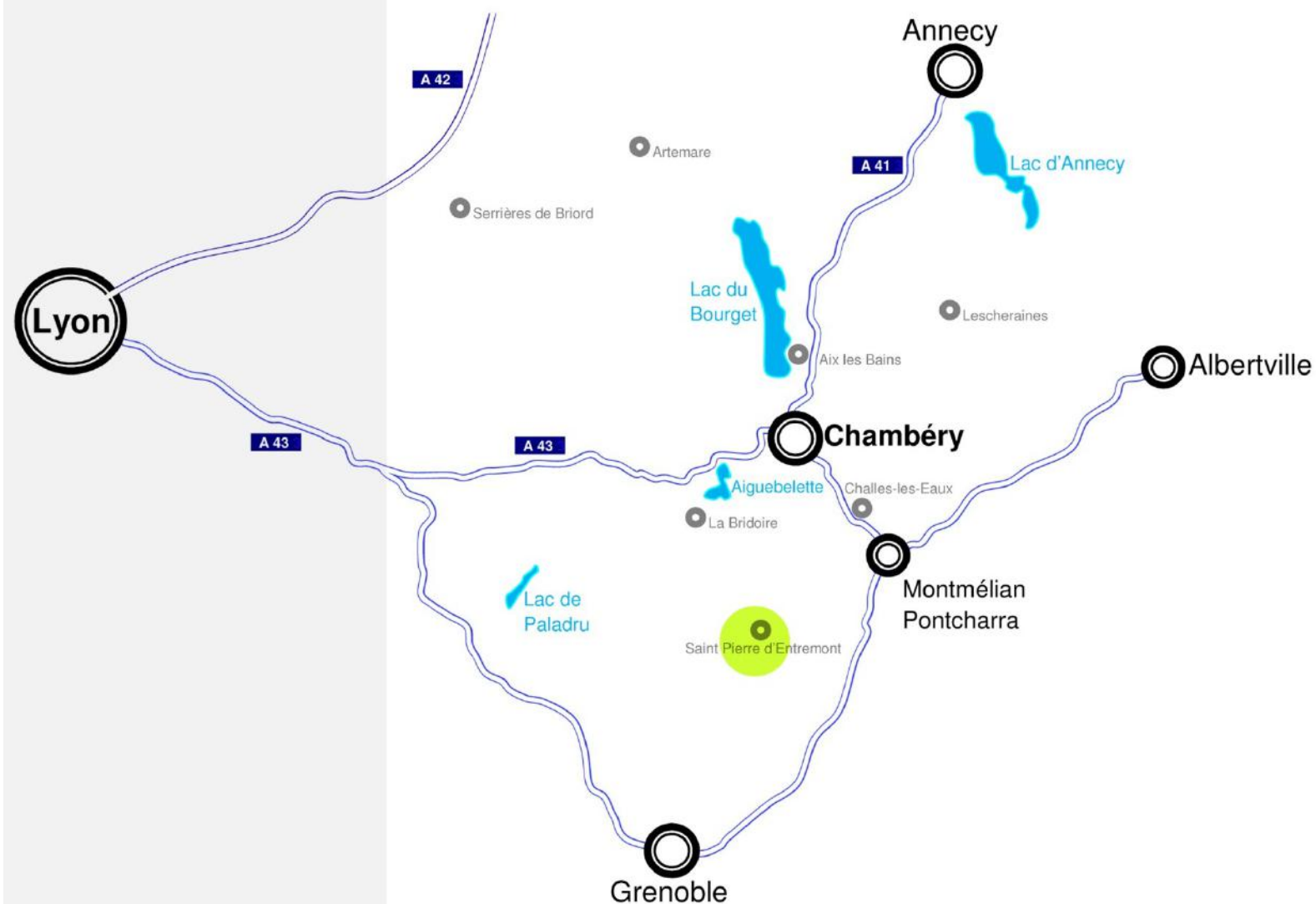
**VILLE: 73670 SAINT PIERRE
D'ENTREMONT (Savoie)**

ADRESSE : MAIRIE

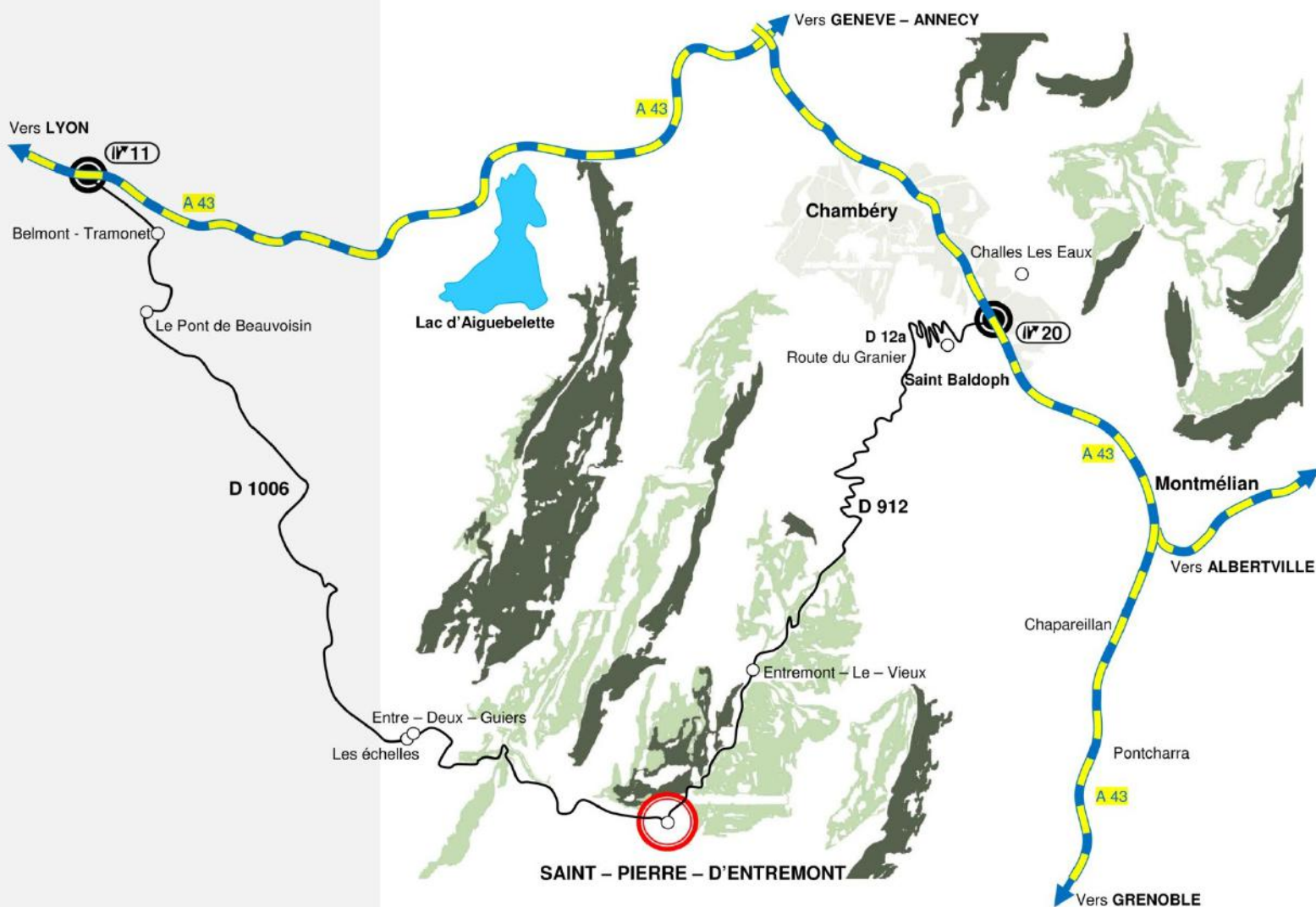
Entrée du village

Plan d'Accès – **Via Ferrata Sportive**

La Roche Veyrand – Massif de la Chartreuse

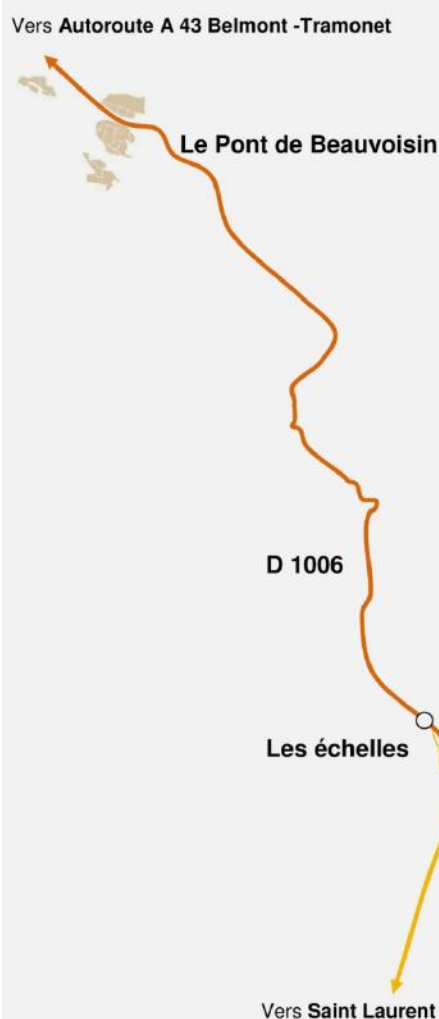


Depuis Chambéry, suivre l'Autoroute A41-43 en direction d'Albertville, et prendre la sortie 20 St Baldoph / Challes Les Eaux. Poursuivre par la D12a Route du Col du Granier / Massif de la Chartreuse / Vallée des Entremont. Continuer tout droit jusqu'à Saint Pierre d'Entremont. RDV sur le parking de la mairie en face de la Boulangerie, tout de suite à l'entrée du village.



- Accès depuis Lyon : 1h30
- Accès depuis Chambéry : 35mn

Depuis Lyon, prendre l'Autoroute **A43** en direction de Chambéry, et prendre la sortie **11 Belmont – Tramonet**. Traverser **Le Pont de Beauvoisin**. Continuer tout droit par la route **D1006** en suivant les indications **Les échelles / Entre Deux Guiers**. Continuer par la route **des Gorges du Guiers Vif en direction de Saint Pierre d'Entremont / St Pierre de Chartreuse**. RDV sur le parking de la mairie en face de la Boulangerie, tout de suite à l'entrée du village.



Lac d'Aiguebelette



Vers Saint Pierre de Chartreuse